

1 ELEVAÇÃO - IMPLANTAÇÃO DE PÓRTICO + GRADIL
ESCALA 1:50

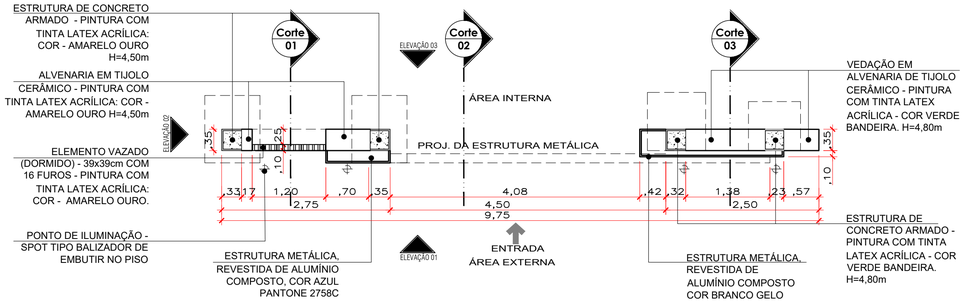

2 PLANTA BAIXA
ESCALA 1:50

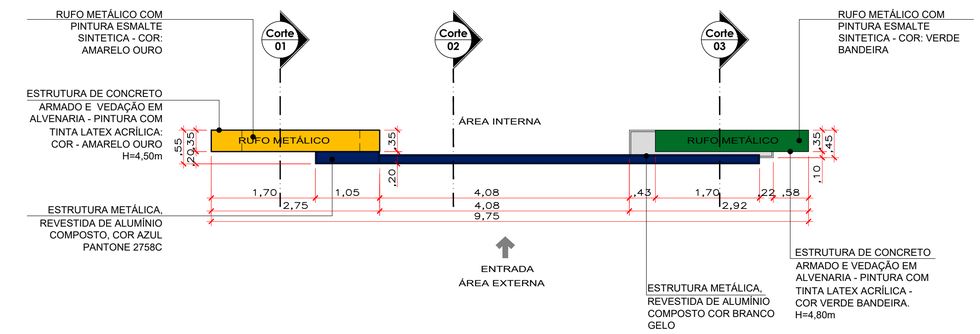

3 PLANTA DE COBERTURA
ESCALA 1:50

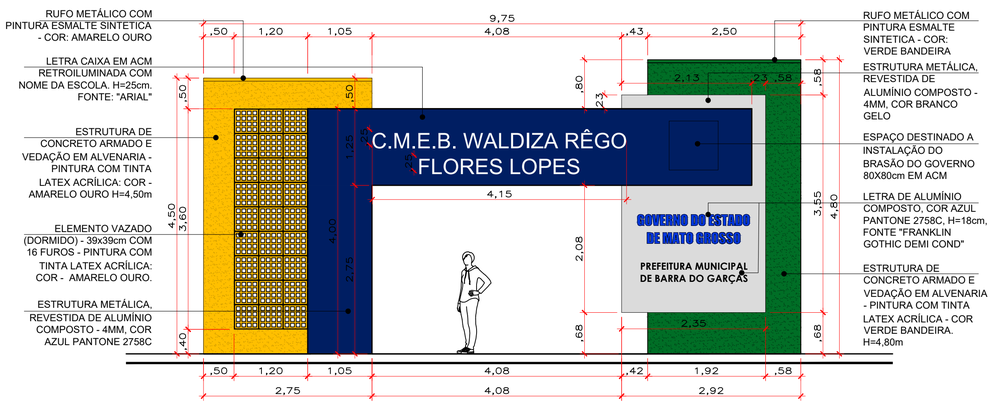

4 ELEVAÇÃO 01
ESCALA 1:50

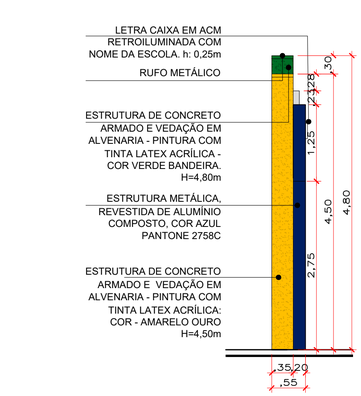

5 ELEVAÇÃO 02
ESCALA 1:50

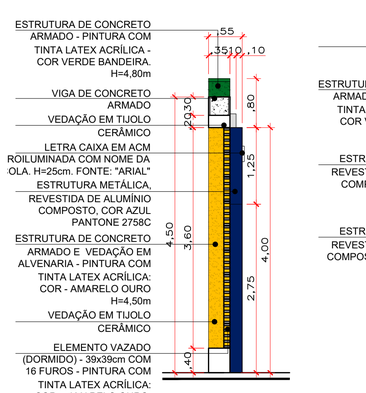

6 ELEVAÇÃO 03
ESCALA 1:50

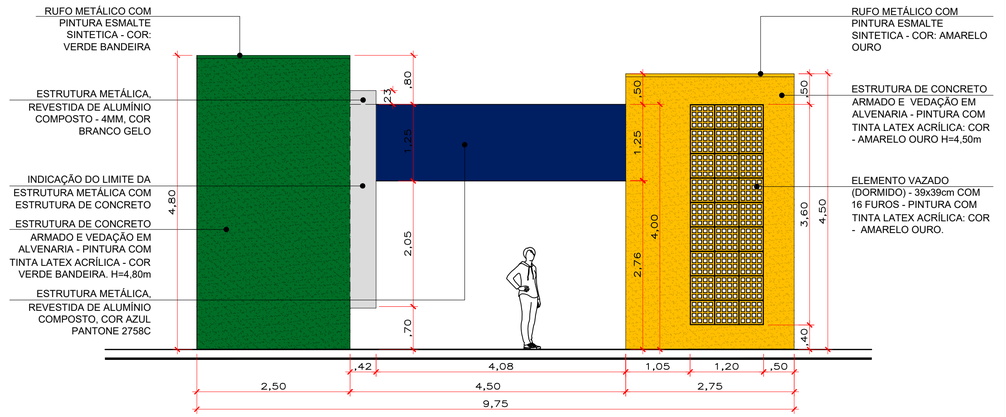

OBSERVAÇÕES:

1. CONFERIR MEDIDAS IN LOCO;
2. PREVER QUATRO PONTOS DE ILUMINAÇÃO TIPO SPOT UP LIGHT, NO PISO JUNTO A FACHADA FRONTAL DO PÓRTICO.
3. CONSIDERAR E QUANTIFICAR DEMOLIÇÃO DE MURO, PORTÃO, GRADIL OU SEMELHANTE PARA QUE O PÓRTICO SEJA INSTALADO. A QUANTIFICAÇÃO DO MATERIAL DEVE SER INSERIDA NA PLANILHA DE DEMOLIÇÃO GERAL DO PROJETO ARQUITETÔNICO.
4. AS DIMENSÕES DO PROJETO ARQUITETÔNICO CONSIDERAM O PÓRTICO EM SEU ACABAMENTO FINAL. ATENTAR-SE AO ALINHAMENTO ENTRE ACABAMENTO DE ALVENARIA/CONCRETO COM O ALUMÍNIO COMPOSTO - ACM.

7 CORTE 01
ESCALA 1:50

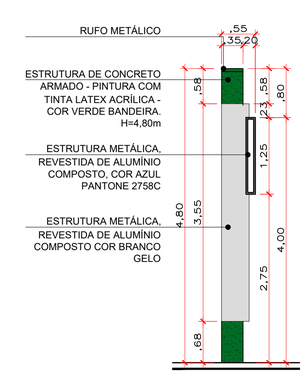

8 CORTE 02
ESCALA 1:50

9 CORTE 03
ESCALA 1:50

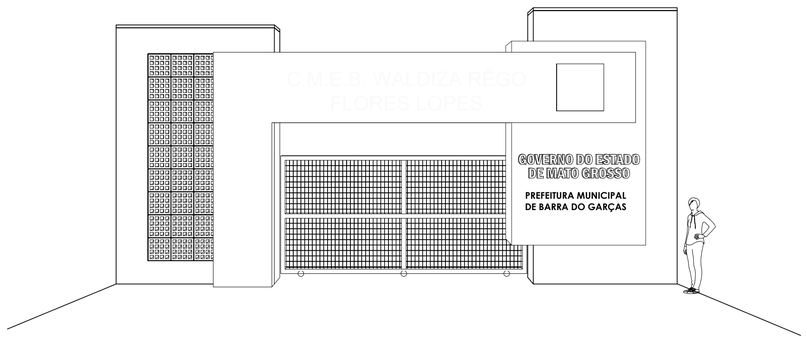

10 PERSPECTIVA PÓRTICO
ESCALA 1:75

ESTADO DE MATO GROSSO
PREFEITURA MUNICIPAL DE BARRA DO GARÇAS
CNPJ 03.439.239/0001-50
Rua Cangás, 322 centro - Barra do Garças MT - CEP 78.600-000
PREFEITURA BARRA DO GARÇAS
GESTÃO QUE TRABALHA COM RESPONSABILIDADE

Folha : 05/06

COORDENADAS: 15° 51' 54.67" S 52° 19' 24.95" O

APROVAÇÃO

Obra :

Conteúdo : PROJETO ARQUITETÔNICO - DETALHAMENTO PÓRTICO

Local : RUA GEN. CARNEIRO, QD. 39, Nº 639, JARDIM PALMARES
BARRA DO GARÇAS - MT

Propriedade : Prefeitura Municipal Barra do Garças

Proprietário: Prefeitura Municipal de Barra do Garças
CNPJ 03.439.239/0001-50

Autor do projeto: BEATRIZ DA SILVA ALMEIDA GUEDES:02671688113 — Assinado de forma digital por BEATRIZ DA SILVA ALMEIDA GUEDES:02671688113 — Dados: 2026.02.19 09:17:18 -03'00'
BEATRIZ S. ALMEIDA GUEDES
ENGENHEIRA CIVIL
CREA-MT: 55922

Área Construída:	Área do terreno:	Escala :
2256,05 m²		INDICADAS
Arquivo : CAD	Data : FEV/2026	Projetista : BEATRIZ S A GUEDES

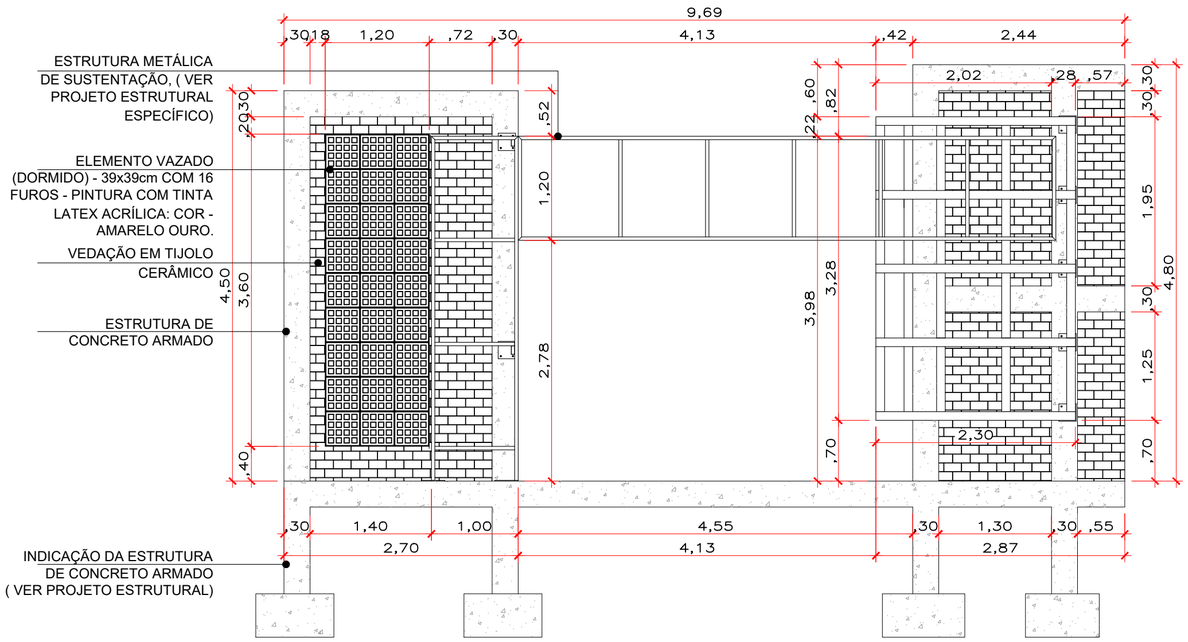

1 VISTA EXECUTIVA ESQUEMÁTICA
ESCALA 1:50

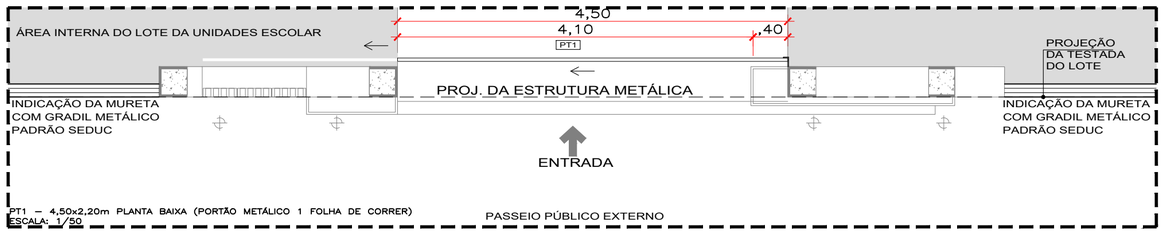

2 DET. PT 1
ESCALA 1:50



3 ELEVAÇÃO PT 1
ESCALA 1:25

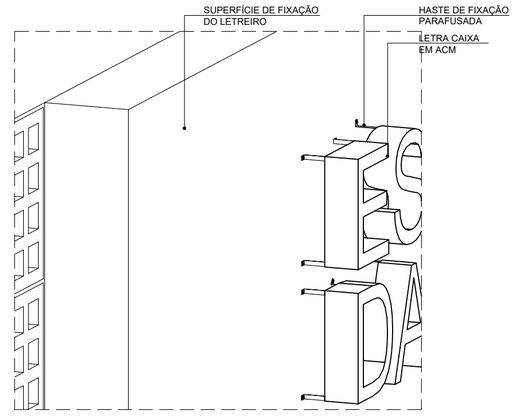

4 DET. FIXAÇÃO LETREIRO
ESCALA 1:25

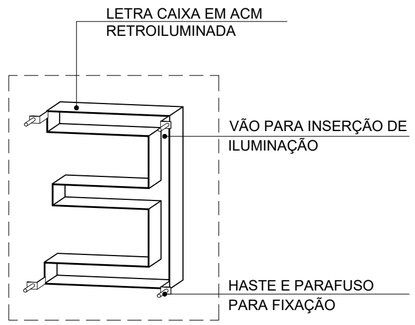

5 DET. LETRA
ESCALA 1:25

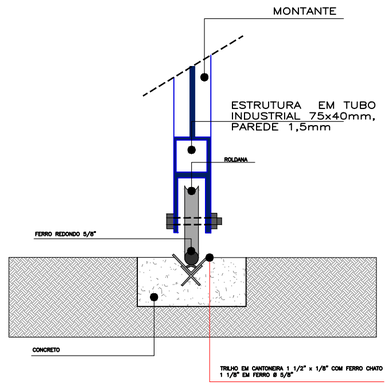

6 DETALHE 01 - PT
S/ ESCALA

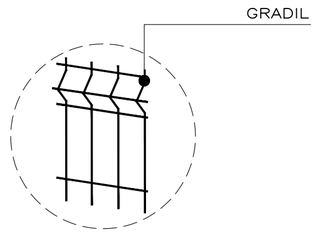

7 DETALHE 01 - PT
S/ ESCALA

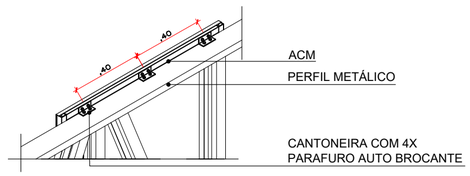

8 DET. FIXAÇÃO ACM
ESCALA 1:25

OBSERVAÇÕES:

1. CONFERIR MEDIDAS IN LOCO;
2. PREVER QUATRO PONTOS DE ILUMINAÇÃO TIPO SPOT UP LIGHT, NO PISO JUNTO A FACHADA FRONTAL DO PÓRTICO.
3. CONSIDERAR E QUANTIFICAR DEMOLIÇÃO DE MURO, PORTÃO, GRADIL OU SEMELHANTE PARA QUE O PÓRTICO SEJA INSTALADO. A QUANTIFICAÇÃO DO MATERIAL DEVE SER INSERIDA NA PLANILHA DE DEMOLIÇÃO GERAL DO PROJETO ARQUITETÔNICO.
4. AS DIMENSÕES DO PROJETO ARQUITETÔNICO CONSIDERAM O PÓRTICO EM SEU ACABAMENTO FINAL. ATENTAR-SE AO ALINHAMENTO ENTRE ACABAMENTO DE ALVENARIA/CONCRETO COM O ALUMÍNIO COMPOSTO - ACM.

ESTADO DE MATO GROSSO
PREFEITURA MUNICIPAL DE BARRA DO GARÇAS
CNPJ 03.439.239/0001-50
Rua Carajás, 522 centro - Barra do Garças MT - CEP 78.600-000

PREFEITURA BARRA DO GARÇAS
GESTÃO QUE TRABALHA COM RESPONSABILIDADE

Folha : 06/06

COORDENADAS: 15° 51' 54.67" S 52° 19' 24.95" O

Obra :

APROVAÇÃO

Conteúdo : PROJETO ARQUITETÔNICO - DETALHAMENTO PÓRTICO

Local : RUA GEN. CARNEIRO, QD. 39, Nº 639, JARDIM PALMARES
BARRA DO GARÇAS - MT

Propriedade : Prefeitura Municipal Barra do Garças

Proprietário:

Prefeitura Municipal de Barra do Garças
CNPJ: 03.439.239/0001-50

Autor do projeto:

BEATRIZ DA SILVA ALMEIDA GUEDES:02671888112
Assinado de forma digital por BEATRIZ DA SILVA ALMEIDA GUEDES:02671888112
Dados: 2026.02.19 09:17:37 -03'00'

BEATRIZ S. ALMEIDA GUEDES
ENGENHEIRA CIVIL
CREA-MT: 55922

Área Construída:	Área do terreno:	Escala :
2256,05 m²		INDICADAS
Arquivo :	**Data :**	**Projetista :**
CAD	FEV/2026	